



ПАСПОРТ

дорожной безопасности
образовательного учреждения

СОГЛАСОВАНО

Руководитель органа управления образованием

(подпись) (Ф.И.О.)

(дата)

УТВЕРЖДАЮ

Руководитель образовательного учреждения

(подпись) (Ф.И.О.)

(дата)

СОГЛАСОВАНО

Руководитель органа управления ГИБДД

(подпись) (Ф.И.О.)

(дата) ПАСПОРТ

дорожной безопасности образовательного учреждения

муниципального бюджетного общеобразовательного учреждения средней
общеобразовательной школы №3 г. Усмани Липецкой области

2023 год

ПАСПОРТ

дорожной безопасности образовательного учреждения

**муниципального бюджетного общеобразовательного учреждения
средней общеобразовательной школы №3
г.Усмани Липецкой области**

2023 год

Общие сведения
Муниципальное бюджетное общеобразовательное учреждение средняя
общеобразовательная
школа №3 г. Усмани Липецкой области

тип ОУ: Общеобразовательное учреждение

Юридический адрес ОУ: 399340 Липецкая область, г. Усмани, Шмидта, д.15

Фактический адрес ОУ: 399340 Липецкая область, г. Усмани, Шмидта, д.15

Руководители ОУ:

Директор: **Шарапова Надежда Ивановна: телефон 8 (47472) 2 17 52**

Заместитель директора по учебной работе: **Долгополова Людмила**

Александровна: 8 (47472) 2 17 52

Заместитель директора по воспитательной работе: **Старкова Татьяна**

Николаевна.: 8(4747 2) 2-23-39

Ответственные работники муниципального органа

управления образованием: **Костина Елена АлександровнаА, старший**

инспектор комитета по образованию администрации Усманского

муниципального района

Ответственные от Госавтоинспекции: **Крестьянинов Антон Константинович.,
государственный инспектор по БДД ОГИБДД ОМВД по Усманскому
району;**

Ответственные работники за организацию работы по Дорожной
профилактике детского (должность) (фамилия, имя, отчество) дорожно-
транспортного травматизма: **учитель ОБЖ Мешков А.Н. (телефон)**

Руководитель или ответственный Администрация ПГО по содержанию улично-
дорожной сети работник дорожно-эксплуатационной (должность)

организации, осуществляющей (фамилия, имя, отчество) содержание
улично-дорожной сети _____(телефон)

Руководитель или ответственный работник дорожно-эксплуатационной
организации, осуществляющей содержание технических средств
организации дорожного движения (фамилия, имя, отчество) (телефон)

Кружок ЮИД: Дорожный патруль

Количество отрядов ЮИД: один

Количество обучающихся : 30 (воспитанников)

Наличие информационного стенда по БДД: имеется в фойе школы

(если имеется, указать место расположения)

Наличие уголка по БДД: имеется

Наличие кабинета (класса) по БДД: имеется, кабинет.№ 27

(если имеется, указать место расположения)

Наличие методической литературы и наглядных пособий (краткий перечень):

а) плакаты по ПДД(БДД): имеются

« **Безопасность участников дорожного движения**», « **Правила дорожного движения**», « **Дорожные знаки**»,

« **Перекрёсток**», « **Велосипедист – водитель транспортного средства**»

Плакаты в красочной форме доносят до детей информацию о безопасности дорожного движения, о необходимости знать дорожные знаки, правила для велосипедиста.

б) плакаты по оказанию первой помощи: имеются

« **Первая медицинская помощь**», «**Первая помощь при несчастных случаях**», « **Первая медицинская помощь при переломах**».

На плакатах размещена информация о б общих принципах оказания первой медицинской помощи (наложение повязок на раны, остановка кровотечения, первая медицинская помощь при переломах)

в) интерактивные стенды, моделирующие различные ситуации на дорогах: имеются

В школе имеются интерактивные панели, в количестве -2, , моделирующие различные ситуации на дорогах и интерактивные доски - 16 , с помощью которых организуется изучение Правил дорожного движения. Есть доступ в интернет.

д) дидактические материалы и видеоигры: имеются

карточки – задания на знание правил дорожного движения, макеты светофоров, дидактические игры « Научим Незнайку ПДД»,« Весёлый жезл», « Законы улиц и дорог»

е) видеofilьмы, видеоролики, мультипликационные и анимационные фильмы: имеются

з) модели дорожных знаков (стационарные и переносные): имеются

и) модели транспортного и пешеходного светофоров (стационарные и переносные): имеются

к) автогородки/или детские транспортные площадки (стационарные и переносные): имеется

площадка с дорожной разметкой « Перекрёсток», во дворе школы.

Наличие учебной площадки для проведения практических занятий по БДД:

в наличии разливочная площадка на территории ОУ

Наличие автобуса в образовательном учреждении: имеется

Наличие уголка по БДД – **имеется два, расположены в фойе школы информационные стенды для родителей и учащихся, во всех классах уголки по правилам дорожного движения, газета по безопасности ДДТТ «Добрая дорога детства»**

Владелец автобуса: **МБОУ СОШ №3**

Время занятий в ОУ. **Занятия проводятся по пятидневной неделе по: утверждённому расписанию**

Внеклассные занятия: **проводятся по расписанию. утверждённому директором школы , перерыв для отдыха детей после уроков -45 минут. Время проведения внеурочных занятий –с 10.55 ч.. по 17.15ч по расписанию.**

Телефоны оперативных служб:

112 – Единая дежурно-диспетчерская служба

01 – МЧС России (101 - МТС, Мегафон, Билайн)

02 – Полиция (102 МТС, Мегафон, Билайн)

03 – Скорая помощь (103 МТС, Мегафон, Билайн)

04 – Газовая служба (104 МТС, Мегафон, Билайн)

8(47472) 2-33-54, 01 – Пожарная часть ПСЧ №34 по Липецкой области.

8(47472) 4 04 50, (112 с мобильного) . – дежурный по Управлению ГО и ЧС.

8 (4747) 235 37. 02, (102 с мобильного) дежурная часть ОМВД России по Липецкой области

1. Район расположения образовательного учреждения, пути движения транспортных средств и детей (обучающихся)

Условные обозначения:



Тротуар



Проезжая часть



Движение обучающихся и родителей (пешеходов)



Движение транспортных средств



Места повышенного внимания пешеходов при пересечении проезжей части

Организация подвоза обучающихся:

1 рейс- 06.55ч. -07.18ч.;

2 рейс - 07.28ч. -07.45ч.;

3 рейс- 07.54ч. -08.15ч.;

4 рейс- 12.06ч. -12.25ч.;

5 рейс- 13.40ч. -14.00ч.;

6 рейс- 14.02ч. -14.22ч.;

7 рейс- 17.30ч. – 17.50ч.

2. Информация об обеспечении безопасности перевозок детей специальным транспортным средством (автобусом)

2.1. Общие сведения

Количество автобусов: 1 (один)

Марка	ПАЗ 320570-02				
Модель	ПАЗ 320570-02				
Год выпуска	2021				
Государственный регистрационный знак	Р932АО48				
Количество мест в автобусе	23				
Свидетельство о регистрации ТС	9925571751				
Страховой полис	Государственный технический осмотр				
РОСГОССТРАХ	ТТТ7040695139 С 29.07.2023 по 28.07.2024				

Соответствие конструкции требованиям, предъявляемым, к школьным автобусам

1. Сведения о водителе автобуса

Фамилия, имя, отчество, год рождения	Принят на работу, №в/у, категории, действитель но до	Стаж в катего рии1)	Дата предстояще о мед. осмотра	Период проведения стажировк и	Повышени е квалифи кации	Допущенн ые нарушения
-	7.11.2023г. ВСДЕ 11.11.2021 до 11.11.2031	18	01.11.2024	с 17.10.23 по 24.10.23	с 17.10.23 по 24.10.23	

2. Организационно — техническое обеспечение

Лицо, ответственное за обеспечение безопасности дорожного движения:

Корыстина Любовь Семёновна

Организация проведения предрейсового и послерейсового медицинского осмотра

водителя: **Автоколонна 2028**

Осуществляет **Черных Екатерина Борисовна, Самойлова Ирина Васильевна на основании приказа №24 от 09.01действительного до 31.12.2024 года**

3) Организация проведения предрейсового технического осмотра транспортного средства: **Автоколонна 2028**

Ракитин Анатолий Митрофанович.

Путинцев евгений Юрьевич,

Целовальникова Андрей Дмитриевич.

Кирпичёв Евгений Александрович

На основании приказа №24 от 09.01.2024 года действительного до 31.12.2024 г

Дата очередного технического осмотра

то-1	<u>19.01.24 г.</u>						
то-2							
то-1							
то-2							

Место стоянки автобуса в нерабочее время Автоколонна 2028

4) меры, исключающие несанкционированное использование нет

6) Наличие постоянного диспетчерского контроля за движением автобуса да в том числе использование систем спутниковой навигации ГЛОНАСС/GPS

7) Оснащение техническим средством контроля «тахографом»: Да

Дата калибровки 11.01.2021г.

3. Сведения о собственнике транспортного средства

Состоит на балансе: МБОУ СОШ №3

Юридический адрес владельца: Липецкая область, г. Усмань, ул. Шмидта, дом 15

Фактический адрес владельца: Липецкая область, г. Усмань, ул. Шмидта, дом 15

Телефон ответственного лица 8 (4747)22-17-52

Лицензионная карта

4. Сведения об организациях, осуществляющих техническое обслуживание и ремонт автобусов

Липецкая область г. Усмань «Автоколонна 2028», г. Липецк ул. Ударников 104 «ММ»

5. Сведения об организациях, осуществляющих перевозку детей специальным транспортным средством (автобусом)

Нет

рекомендуемый список контактов организаций, осуществляющих перевозку детей специальным транспортным средством (автобусом).

6. Сведения о ведении журнала инструктажа

Журнал учёта предрейсового, периодического, сезонного и специального инструктажей водительского состава

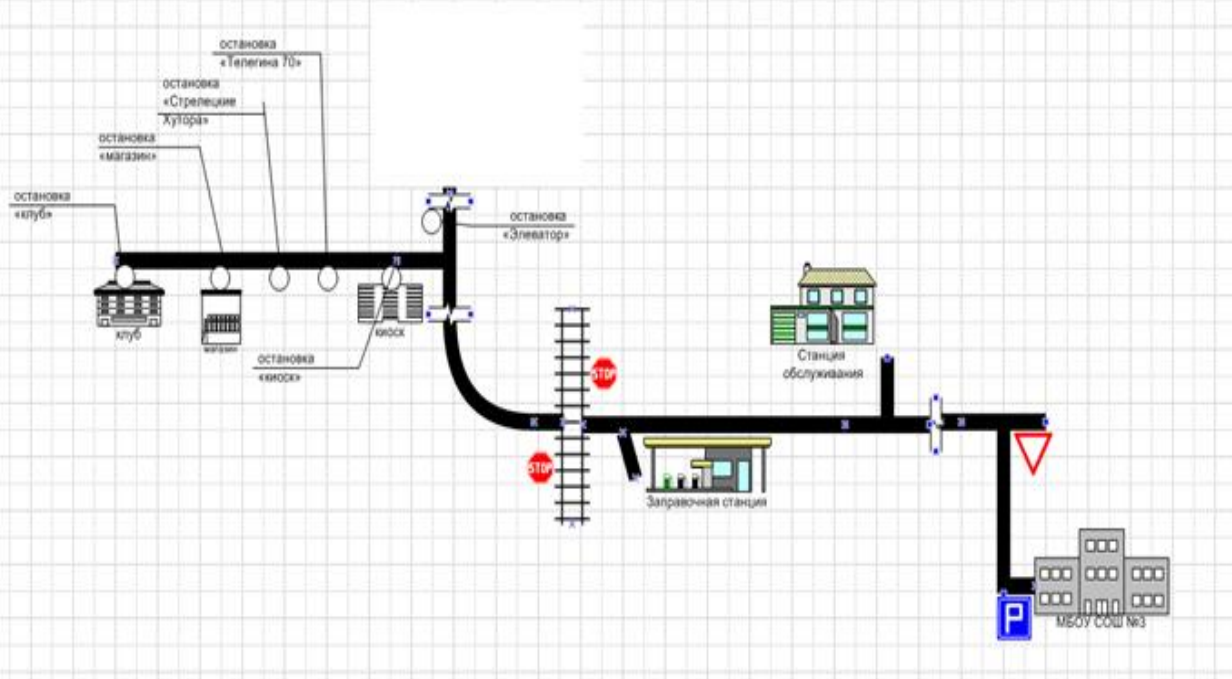
2.2. Маршрут движения автобуса ОУ

Схема.

начальник ОГИБДД ОВД
по Усманскому району
Липецкой области
_____/С.А. Котляров/
« ____ » _____ 20__ г.

директор МБОУ СОШ №3
г.Усмани Липецкой области
_____/Н.И. Шарпова/
« ____ » _____ 20__ г.

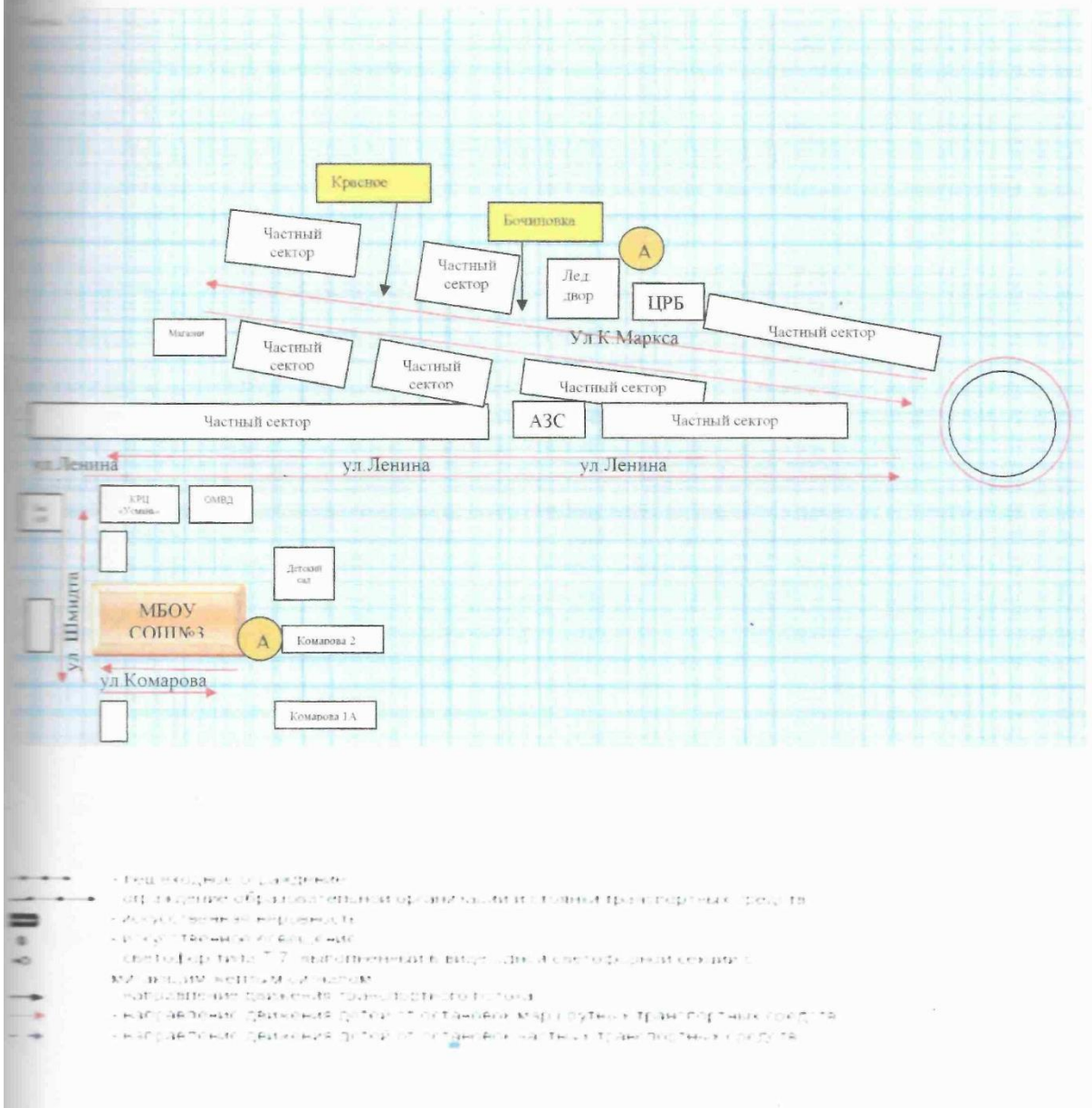
Схема маршрута школьного автобуса МБОУ СОШ №3
п.Элеватор –
с.Стрелецкие Хутора - МБОУ СОШ №3 г.Усмани)



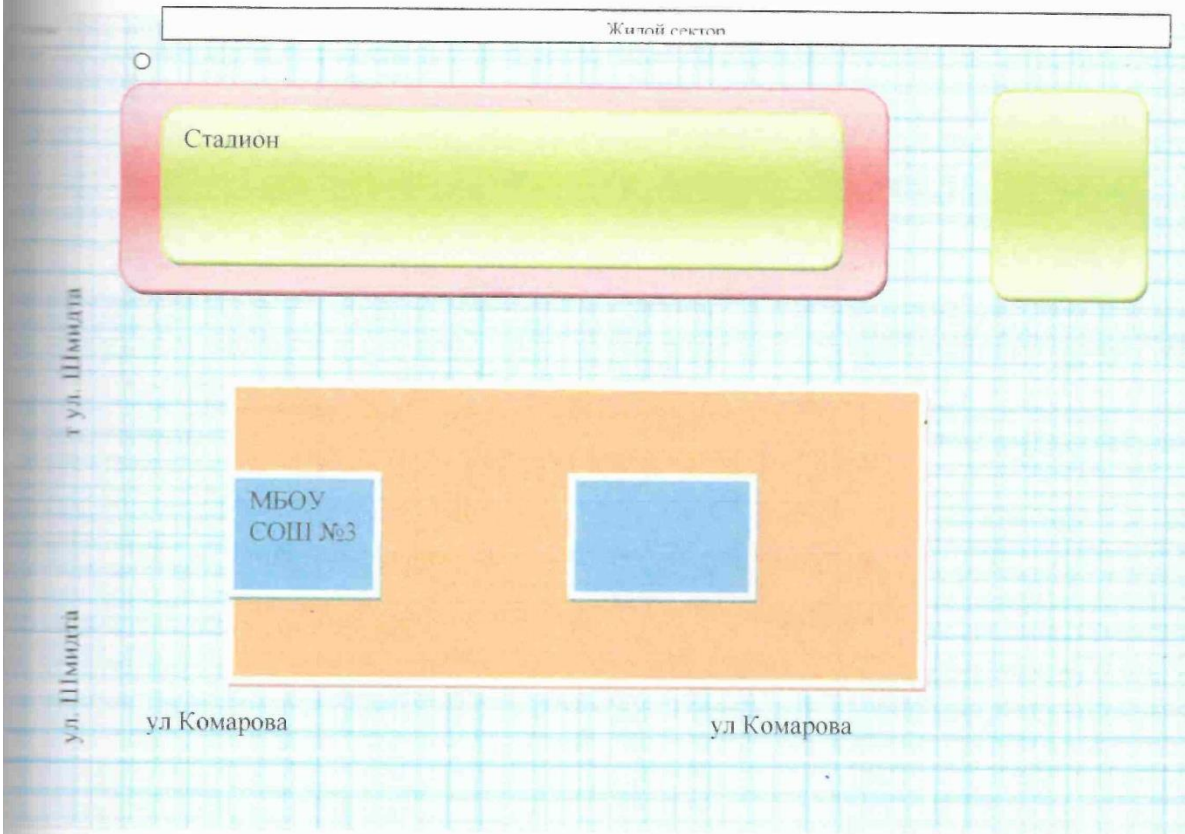
2.3. Безопасное расположение остановки автобуса у ОУ

Схема.

2. Схема организации дорожного движения в непосредственной близости от образовательного учреждения с размещением соответствующих технических средств маршруты движения детей и расположение парковочных мест

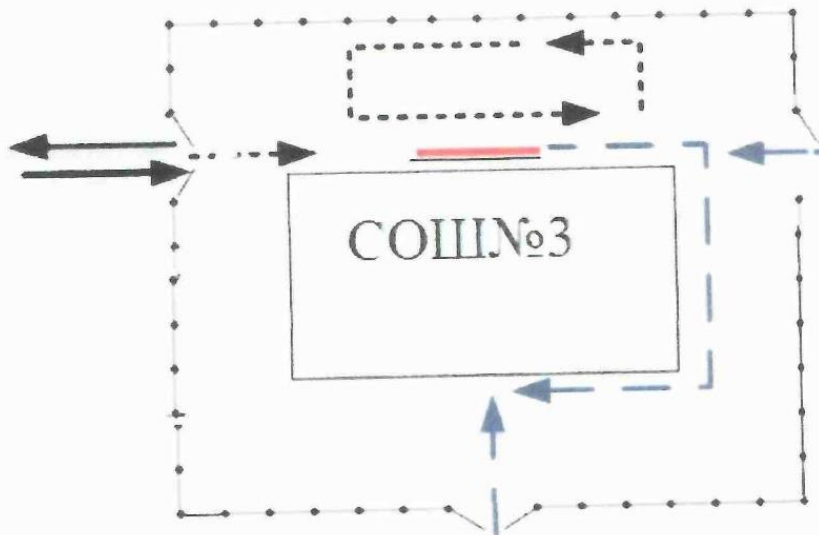


Маршруты движения организованных групп детей от образовательной организации к стадиону, парку или спортивно-оздоровительному комплексу



-  Жилой сектор
 -  Территория образовательной организации
 -  Территория стадиона
 -  Территория стадиона
 -  Территория стадиона
- Территория стадиона, спортивно-оздоровительного комплекса

Пути движения транспортных средств к местам разгрузки/погрузки и рекомендуемые безопасные пути передвижения детей по территории образовательной организации



- въезд/выезд грузовых транспортных средств



- движение грузовых транспортных средств по территории образовательной организации



- движение детей по территории образовательной организации



- место разгрузки/погрузки

Организация надзора за эксплуатацией ТС: комитета по образованию администрации Усманского муниципального района

Дата и место проверки выполнения установленных требований при эксплуатации транспортного средства: 07.11.2023 год, г.Липецк, ул. Фадеева, дом 2

Выявленные нарушения _____

Иные сведения _____

Пояснительная записка к Паспорту дорожной безопасности образовательного учреждения

1. Паспорт дорожной безопасности образовательного учреждения (далее - Паспорт) предназначен для отображения информации об образовательном учреждении (далее ОУ) с точки зрения обеспечения безопасности детей на этапах их перемещения «дом - ОУ дом», для использования преподавательским составом и сотрудниками Госавтоинспекции в работе по разъяснению безопасного передвижения и поведения детей на улично — дорожной сети вблизи ОУ и на маршруте «ОУ - дом», для подготовки мероприятий по предупреждению детского дорожно - транспортного травматизма.

Паспорт ведется ответственным сотрудником образовательного учреждения совместно с сотрудниками Госавтоинспекции, которые оказывают помощь в разработке Паспорта, а также при внесении необходимых изменений в отдельные разделы Паспорта (схемы, перечни мероприятий по предупреждению ДТП с участием обучающихся).

Оригинал Паспорта хранится в ОУ, а копия — в контрольно - наблюдательном деле в подразделении Госавтоинспекции. Для более эффективного использования Паспорта создается его электронная версия.

2. Типовой паспорт должен иметь титульный лист и содержать следующие разделы:

- Общие сведения;
- План — схемы;
- Рекомендации по реализации мероприятий по проведению проверок территорий ОУ, подъездных путей и пешеходных переходов.

2.1. Титульный лист должен содержать надпись «Паспорт дорожной безопасности образовательного учреждения» и наименование образовательного учреждения:

В верхней части листа надпись «Утверждаю» и реквизиты (ФИО, дата утверждения) руководителя образовательного учреждения.

Слева надпись «Согласовано» и реквизиты (ФИО, дата утверждения) ответственного руководителя администрации органа местного самоуправления.

Слева надпись «Согласовано» и реквизиты (ФИО, дата утверждения) руководителя органа управления Госавтоинспекции.

Внизу листа указывается год подготовки Паспорта.

2.2. Раздел «Общие сведения» должен содержать следующую информацию:

- Наименование ОУ;
- Тип ОУ;
- Юридический адрес ОУ;
- Фактический адрес ОУ (если отличается от юридического);
- Руководители ОУ: Директор (заведующий);
Заместитель директора по учебной работе;
Заместитель директора по воспитательной работе;
- Ответственный от муниципального органа образования (телефон, адрес);
- Ответственный (ые) от Госавтоинспекции (телефон, адрес);
- Ответственные за мероприятия по профилактике детского травматизма (телефон, адрес);
- Руководитель или ответственный работник дорожно-эксплуатационной организации, осуществляющей содержание УДС (телефон, адрес);
- Руководитель или ответственный работник дорожно-эксплуатационной организации, осуществляющей содержание ТСОДД (телефон, адрес);
- Количество учащихся;
- Наличие уголка по БДД (если имеется, указать место расположения);
- Наличие класса по БДД (если имеется, указать место расположения);

- Наличие автогородка (площадки) по БДД (если имеется);
- Наличие автобуса в ОУ;
- Расписание занятий в ОУ;

Телефоны: оперативных служб: МЧС, Полиция, Скорая помощь; дорожно — эксплуатационных организаций, осуществляющих содержание УДС 2.3. План - схемы, рекомендуемые к размещению в Паспорте:

(п.1.1) район расположения ОУ пути Движения транспортных средств и детей (учеников)

1. Район расположения образовательного учреждения. Определяется группой жилых домов, зданий и улично - дорожной сетью с учетом остановок общественного транспорта (выходов из станций метро), центром которого является непосредственно образовательное учреждение.

2. Территория, указанная в схеме, включает в себя:

- образовательное учреждение;
- стадион вне территории ОУ, на котором могут проводиться занятия по физической культуре (при наличии);
- парк, в котором преподавателями проводятся занятия на открытом воздухе (при наличии);
- жилые дома, в которых проживает большая часть детей (учеников) данного образовательного учреждения.

3. На схеме должно быть обозначено:

- расположение жилых домов, зданий и сооружений;
- сеть автомобильных дорог;
- пути движения транспортных средств;
- пути движения детей (учеников) в/из образовательного учреждения; - уличные (наземные - регулируемые/нерегулируемые) и внеуличные (наземные и подземные) пешеходные переходы;
- названия улиц и нумерация домов.

Схема необходима для общего представления о районе расположения ОУ Для изучения безопасности движения детей на схеме обозначены наиболее частые пути движения учеников от дома (от отдаленных остановок маршрутных транспортных средств) к ОУ и обратно.

При исследовании маршрутов движения детей необходимо уделить особое внимание опасным зонам, где часто дети (ученики) пересекают проезжую часть не по пешеходному переходу.

(11.1.2.) организации Дорожного движения в непосредственной близости от образовательного учреждения с размещением соответствующих технических средств, маршруты движения детей и расположение парковочных мест

1. Схема организации дорожного движения ограничена автомобильными дорогами, находящимися в непосредственной близости от образовательного учреждения.

2. На схеме обозначено:

■ здание ОУ с указанием территории, принадлежащей непосредственно ОУ (при наличии указать ограждение территории);

■ автомобильные дороги и тротуары; - уличные (наземные - регулируемые/нерегулируемые) и внеуличные (наземные и подземные) пешеходные переходы на подходах к ОУ;

■ дислокация существующих дорожных знаков и дорожной разметки;

■ другие технические средства организации дорожного движения; - направление движения транспортных средств по проезжей части; - направление движения детей (учеников).

3. На схеме указано расположение остановок маршрутных транспортных средств и безопасные маршруты движения детей (учеников) от остановочного пункта к ОУ и обратно.

4. При наличии стоянки (парковочных мест) около ОУ, указывается место расположение и безопасные маршруты движения детей (учеников) от парковочных мест к ОУ и обратно.

К схеме (в случае необходимости) должен быть приложен план мероприятий по проведению существующей организации дорожного движения к организации движения, соответствующей нормативным техническим документам, действующим в области дорожного движения, по окончании реализации которого готовится новая схема.

(п.1.3.) маршрутов Движения групп Детей от ОУ к стадиону, парку или к спортивно оздоровительному комплексу (в случае их нахождения вне территории ОУ и необходимости проведения обязательных мероприятий, связанных с образовательным процессом)

На схеме района расположения ОУ указываются безопасные маршруты движения детей от ОУ к стадиону, парку или спортивно — оздоровительному комплексу и обратно. Данные схемы должны использоваться преподавательским составом при организации движения групп детей к местам проведения занятий вне территории ОУ.

(11.1.4.) путей Движения транспортных средств к местам разгрузки/погрузки и рекомендуемых безопасных путей передвижения детей по территории образовательного учреждения (в случае осуществления доставки грузов в ОУ автомобильным транспортом)

На схеме указывается примерная траектория движения транспортного средства на территории ОУ к стадиону, парку или спортивно — оздоровительному комплексу и обратно. В целях обеспечения безопасного движения детей по территории ОУ необходимо исключить пересечение пути движения детей и пути движения транспортных средств.

2.4. Паспорт может содержать и ряд других схем. Например, план схему учебной площадки для проведения практических занятий по БДД и др.

В случае необходимости доставки детей в ОУ специальным транспортом (автобусом) для перевозки детей, Паспорт должен содержать специальный раздел, касающийся такой перевозочной деятельности.

В данном разделе должны быть представлены сведения о владельце автобуса (ОУ, муниципальное образование, АТП и т.д.), соответствующие данные о месте хранения и технического обслуживания автобуса, подробные сведения о водителе (водителях) (ФИО, открытые категории, стаж вождения, сведения о переподготовке и др.) с обязательным указанием места медицинского освидетельствования водителя, а также должны быть размещены план — схемы:

(п. 2.1.) подробного маршрута Движения автобуса до ОУ

На схеме указываются населенные пункты, через которые происходит следование автобуса ОУ, оборудованные места остановок для посадки и высадки детей в каждом населенном пункте; непосредственно населенный пункт, где расположено ОУ

На схеме указан безопасный маршрут следования автобуса ОУ из пункта А в пункт В, а также обозначены:

- жилые дома населенных пунктов;
- здание ОУ;
- автомобильные дороги;
- дислокация существующих дорожных знаков на пути следования автобуса ОУ; - другие технические средства организации дорожного движения.

(11.22.) безопасного расположения остановки автобуса ОУ

На схеме указывается подъезд в оборудованный «карман» или другое оборудованное место для посадки и высадки детей из автобуса ОУ и дальнейший путь движения автобуса по проезжей части, а также безопасный маршрут движения детей (учеников) от остановки автобуса ОУ На схеме обозначено:

- жилые дома района расположения ОУ;
- здание ОУ;
- ограждение территории ОУ (при наличии); - автомобильные дороги.

Отзывы, предложения и замечания

Дата	ФИО, место жительства, контактный телефон	Содержание

Отзывы, предложения и замечания

Дата	ФИО, место жительства, контактный телефон	Содержание

Содержание:

1. Общие сведения.
2. План - схема района расположения ОУ Пути движения транспортных средств и детей
3. Схема организации дорожного движения в непосредственной близости от образовательного учреждения с размещением соответствующих технических средств, маршруты движения детей и расположение парковочных мест автотранспорта.
4. Маршруты движения организованных групп детей от ОУ к стадиону, парку или к спортивно — оздоровительному комплексу
5. Информация об обеспечении безопасности перевозок детей специальным транспортным средством (автобусом).
6. Маршрут движения автобуса ОУ.
7. Организация надзора за эксплуатацией.
8. Пояснительная записка к Паспорту дорожной безопасности образовательного учреждения.
9. Отзывы, предложения и замечания.